

ALLEGATO CA M. 4177/449 Rep

Veser Eln



Compilata da:
Pareti Stefano
Iscritto all'albo:
Geometri
Prov. Alessandria N. 1722

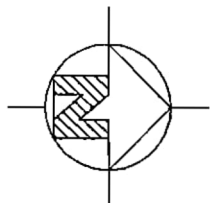
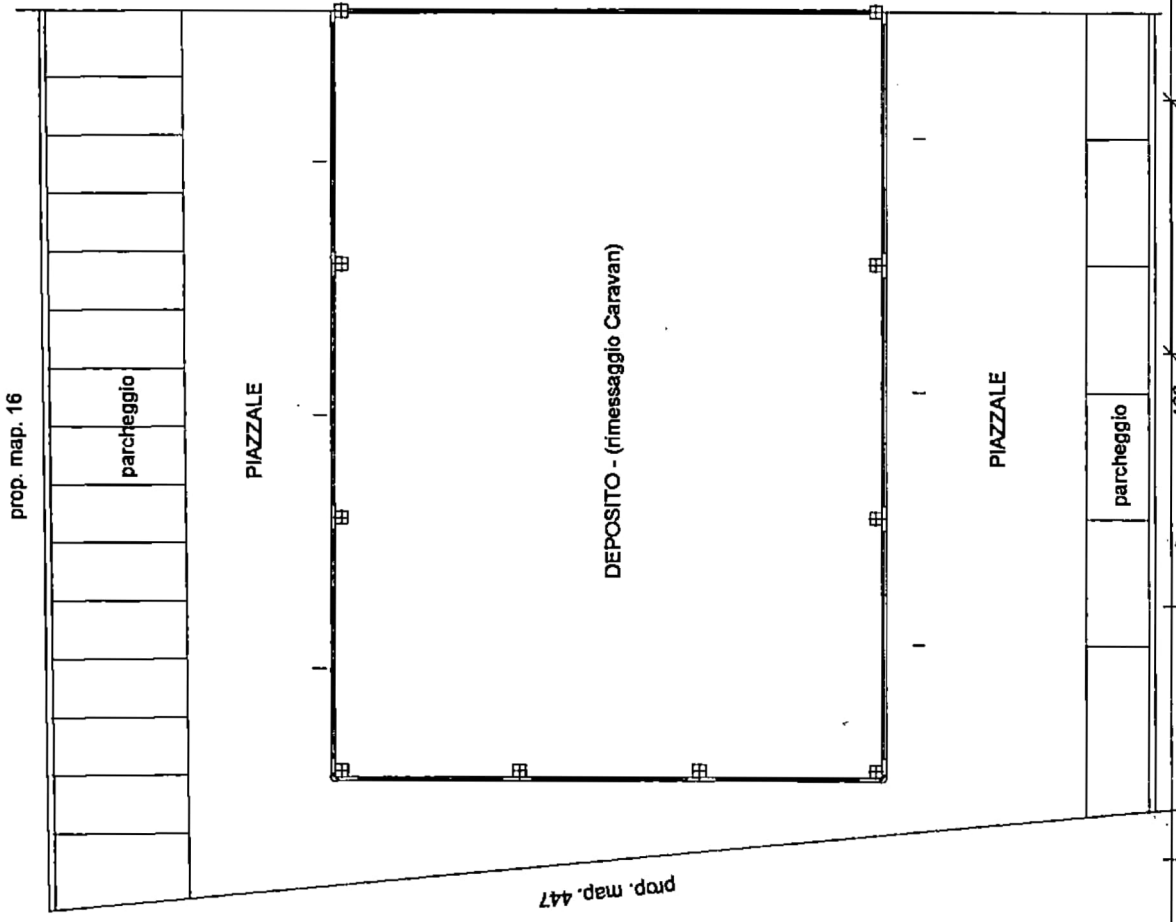
Identificativi Catastrali:
Sezione: 9
Foglio: 9
Particella: 501
Subalterno: 2

Dichiarazione protocollo n. AL0327662 del 29/10/2008
Pianimetria di u.i.u. in Comune di Villalvernia
Strada Statale 35 Dei Glori
civ. SNC

Agenzia del Territorio
CATASTO FABBRICATI
Ufficio provinciale di
Alessandria

Scala 1: 200

PIANO TERRA
H=450



Catasto dei Fabbricati - Situazione al 31/08/2020 - Comune di VILLALVERNIA (I.963) - Foglio: 9 - Particella: 501 - Subalterno: 2 >
VIA DOMENICO CARBONE SNC - I.I.C. T.

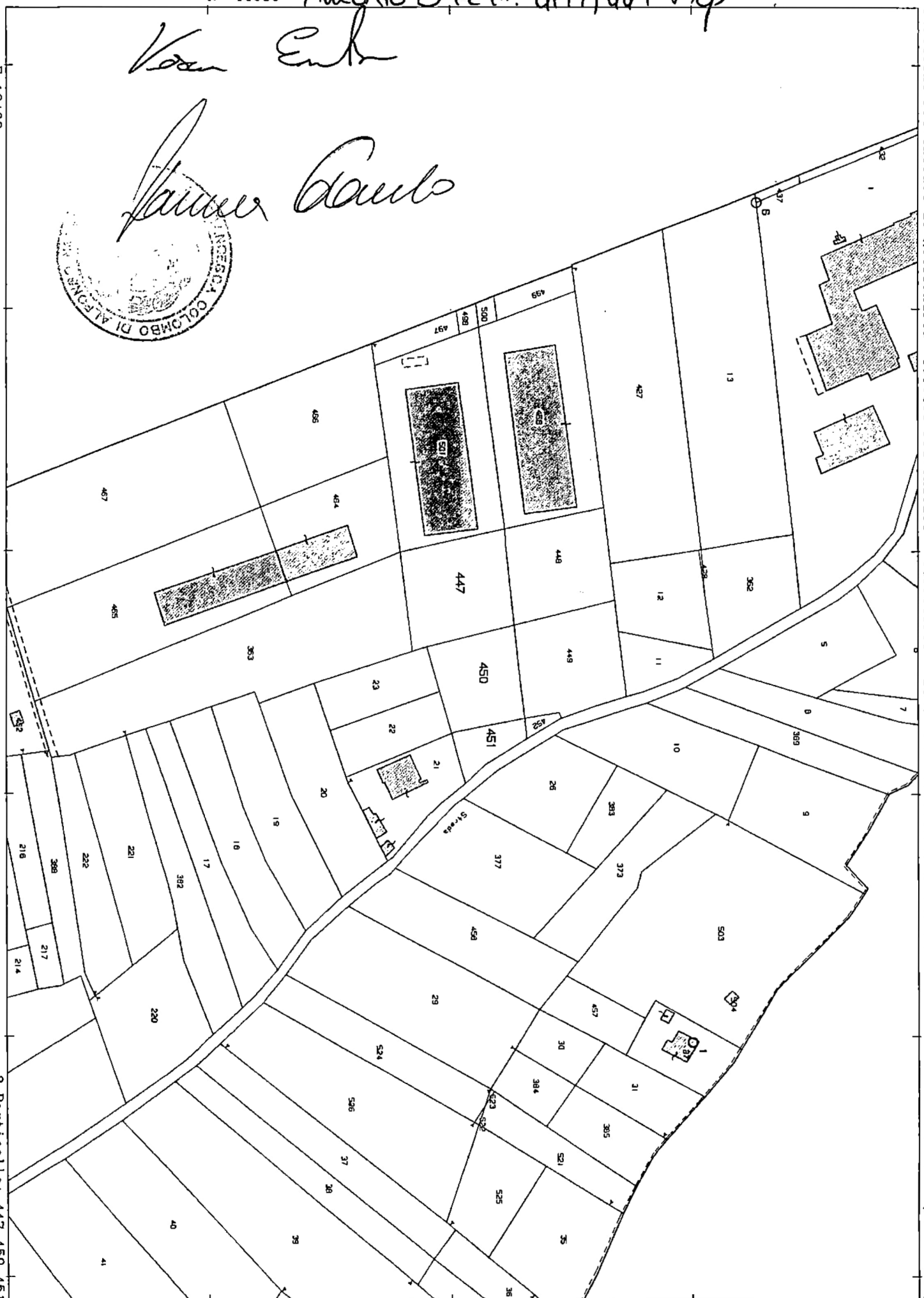
Ultima planimetria in atti

Van Erb
Famer Camb



E=19400

3 Particelle: 447, 450, 451



Direzione Provinciale di Alessandria Ufficio Provinciale - Territorio - Direttore DR GERARDO AMBROSINO Vis. tel. (2.70 euro)