

MODULARIO
a r.r. n. 497



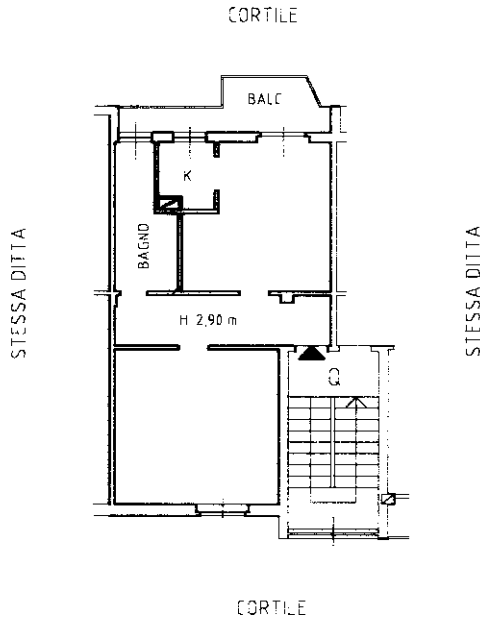
MINISTERO DELLE FINANZE
DIPARTIMENTO DEL TERRITORIO
CATASTO EDILIZIO URBANO (RDL 13-4-1939, n. 652)

MOD. BN (CEU)

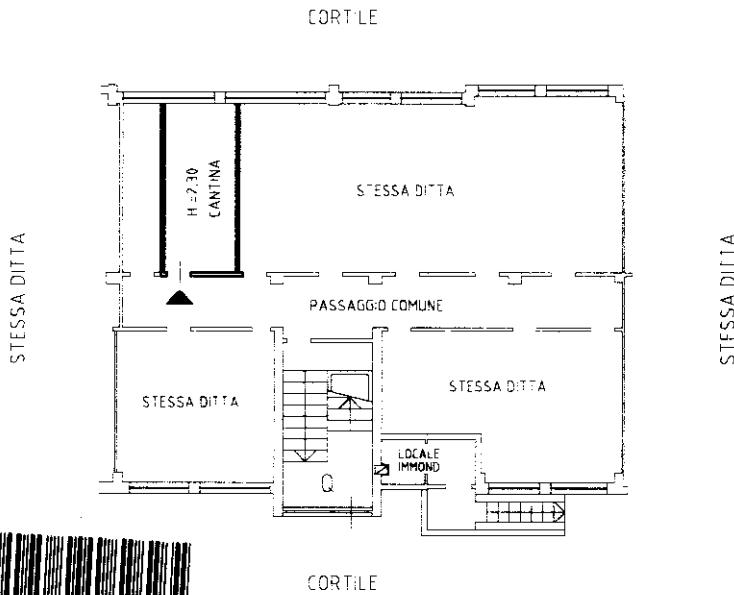
LIRE
200

Planimetria di u.i.u. in Comune di Milano via Viale Ungheria civ. 9

PIANO TERZO

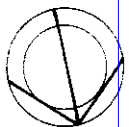


PIANO SEMINTERRATO



00634600

ORIENTAMENTO



SCALA DI 1:200

Dichiarazione di N.C.
Ultima planimetria di variazione

Compilata dal Geometra
(Titolo, Cognome e nome)

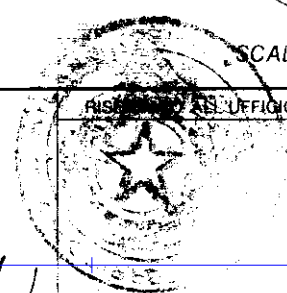

Bianchi Davide

Data presentazione: 05/12/2000 - Data: 06/06/2024 - n. T310112 - Richiedente: Totale schede: 1 -

Formato di acquisizione: A4(210x297) - Formato stampa richiesto: A4(210x297)

n. 62 sub 28

data Firma [Signature]



Catasto dei Fabbricati - Situazione al 06/06/2024 - Comune di MILANO(F205) - < Foglio 535 - Particella 62 - Subalterno 28 >
m. n. 01
VIA LE UNGHERIA n. 9 Scala Q Interno 14 Piano 3-S1